

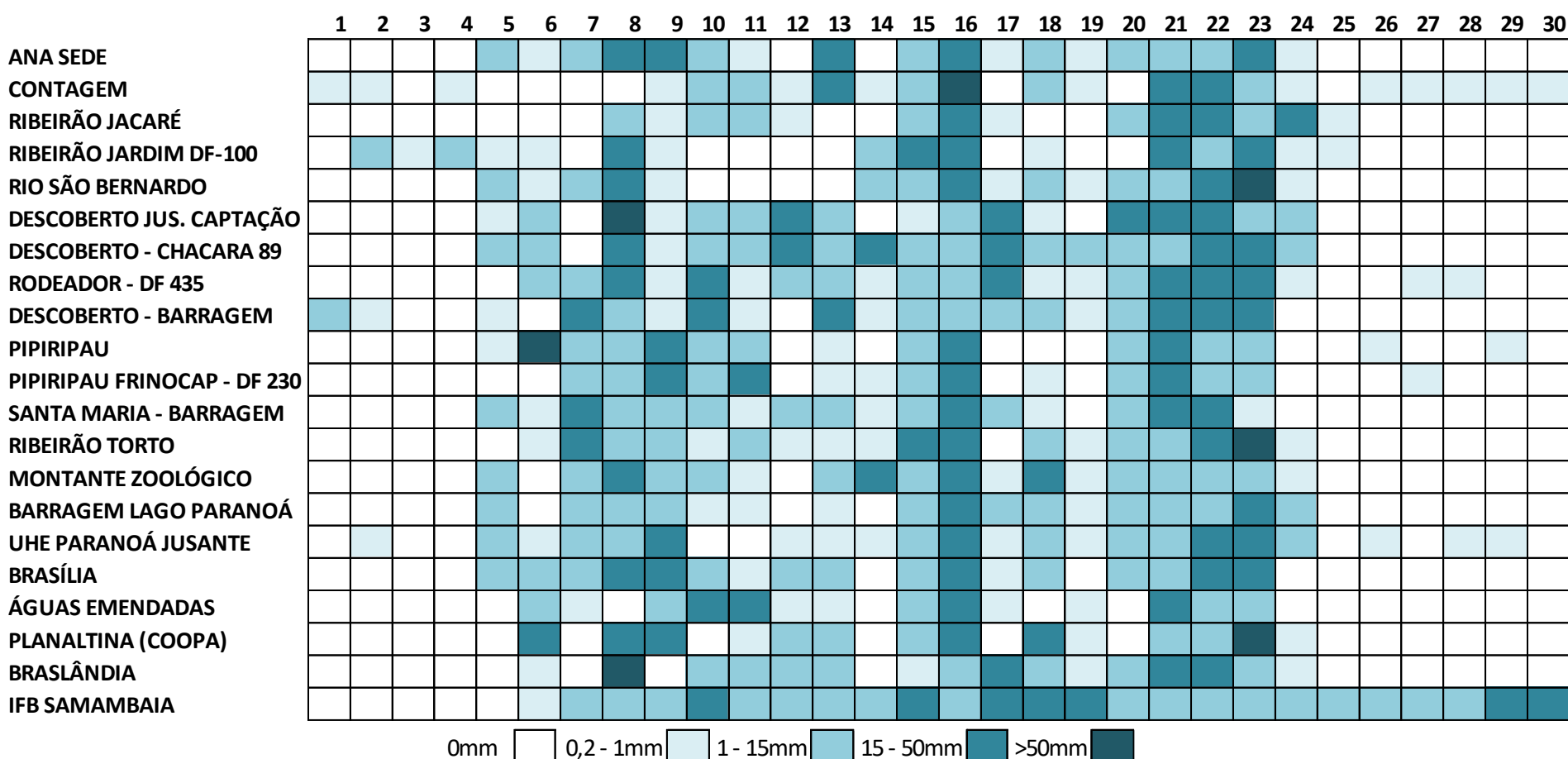
## ANÁLISE MENSAL

As chuvas ocorreram bem distribuídas dentro do mês, com dias consecutivos de precipitação em todas as estações. Nos dias iniciais do mês houveram baixos ou nenhum volume de precipitação na maioria das estações, com exceção de precipitações isoladas no Descoberto-Barragem (14mm) e Ribeirão Jardim (14mm). Nos 5 dias finais do mês não ocorreu nenhum registro de precipitação significativa (>1mm), com exceção da região de Samambaia, onde ocorreram uma chuvas localizadas.

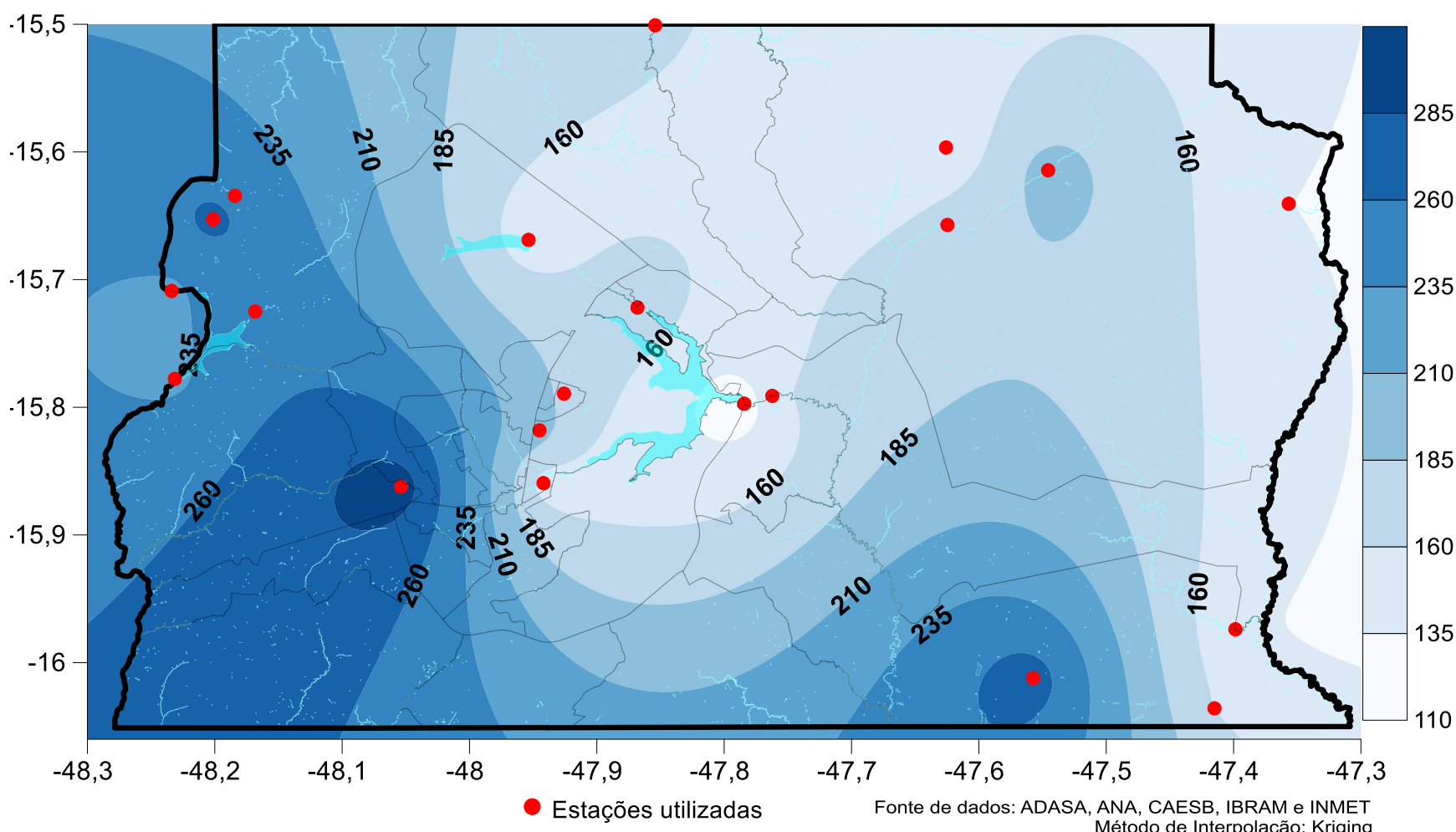
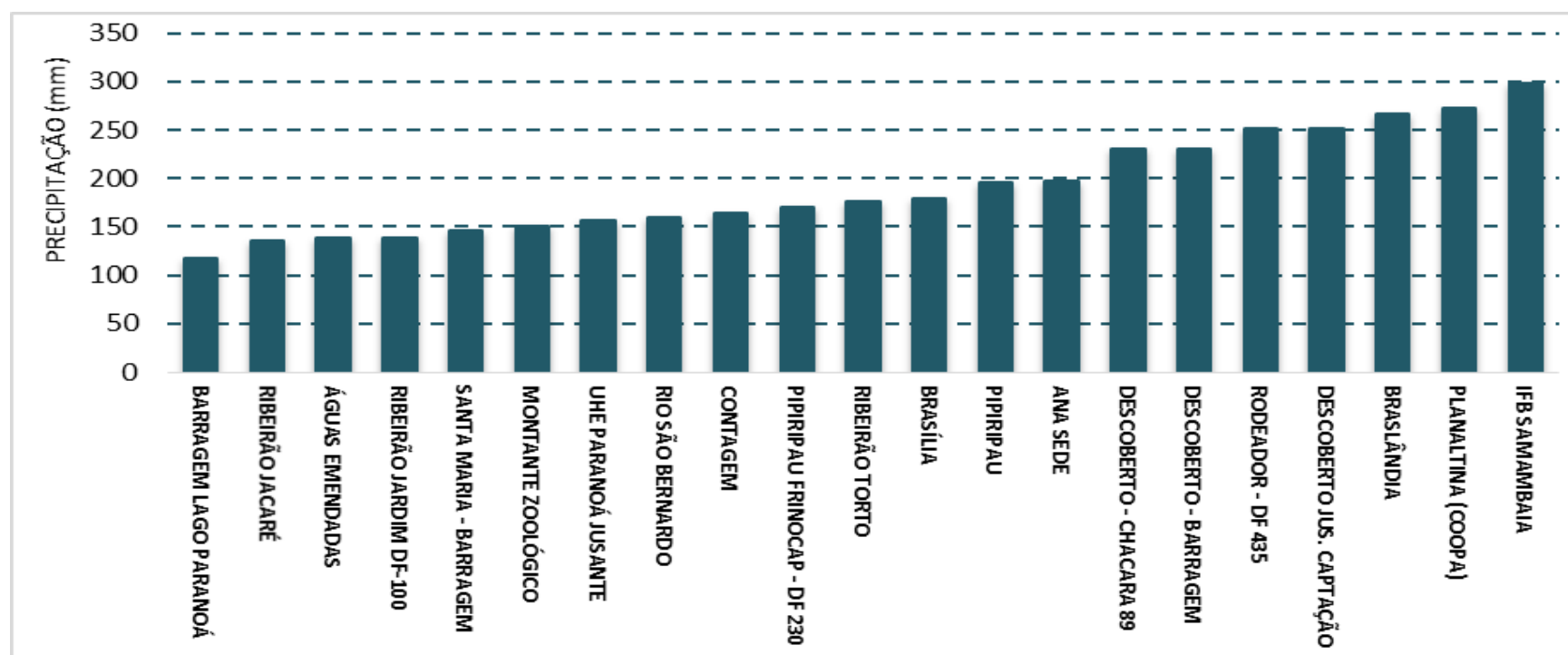
A precipitação no mês de abril de 2020 no Distrito Federal ficou ente os valores de 118mm, na estação da Barragem do Paranoá (Lago Paranoá), e 298,4 mm na estação do IFB SAMAMBAIA (Samambaia). Os menores valores de precipitação se localizaram na região Centro/Leste e os maiores valores nas regiões Oeste/Sudeste do Distrito Federal.

Na média, a precipitação mensal foi de 191,6 mm, superior a média climatológica para o Distrito Federal (133,4 mm) para o período climatológico de 1981-2010 do Instituto Nacional de Meteorologia-INMET. Das 21 estações utilizadas, somente a localizada na Barragem do Lago Paranoá ficou a baixo da média climatológica.

## DADOS DIÁRIOS



## ACUMULADO MENSAL



## DESTAQUES DO MÊS

### MAIOR PRECIPITAÇÃO

IFB-Samambaia  
**272,8mm**  
RA SAMAMBAIA

Planaltina (COOPA)  
**59mm**  
RA PARANOÁ

MENSAL

24hrs(25/04)